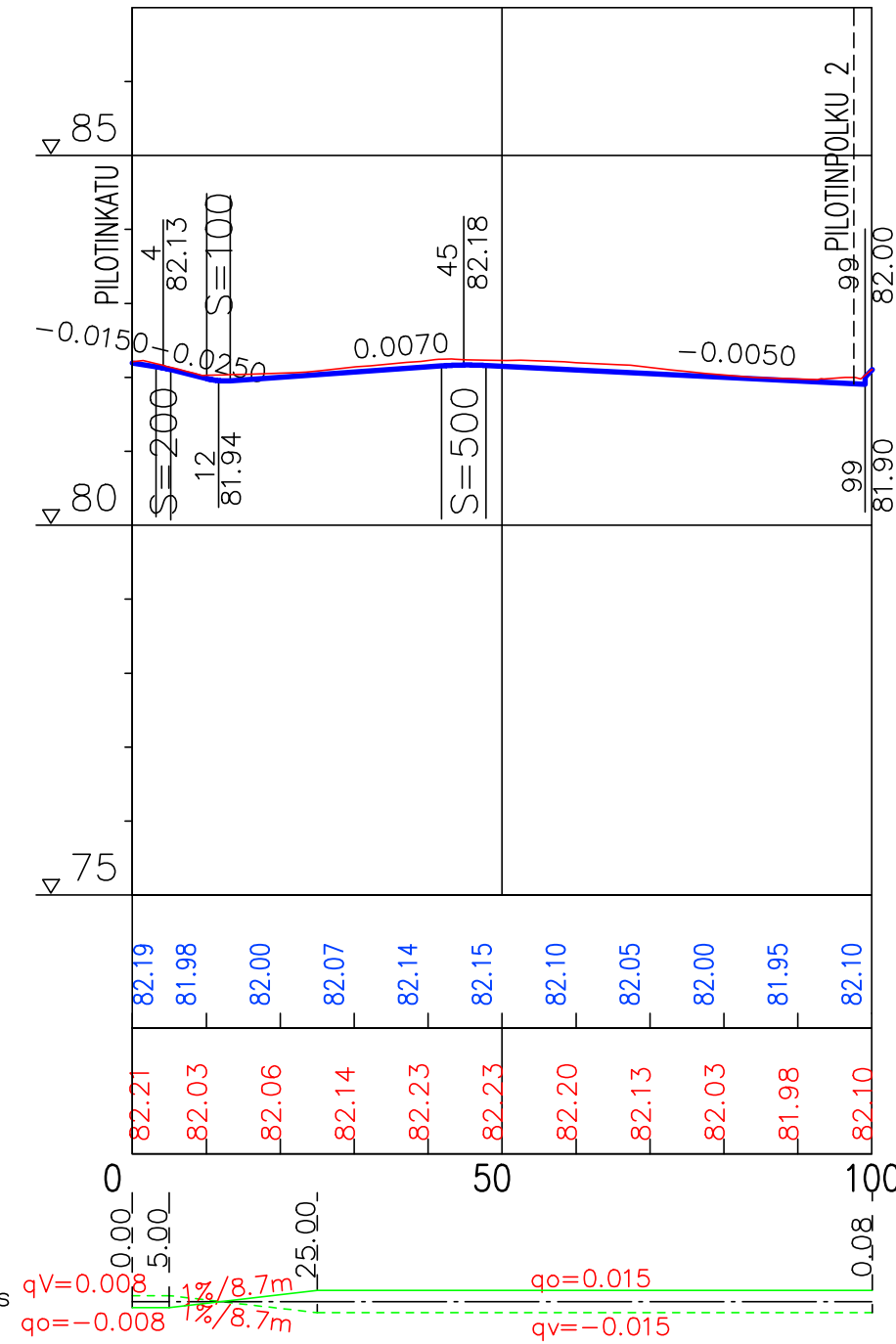
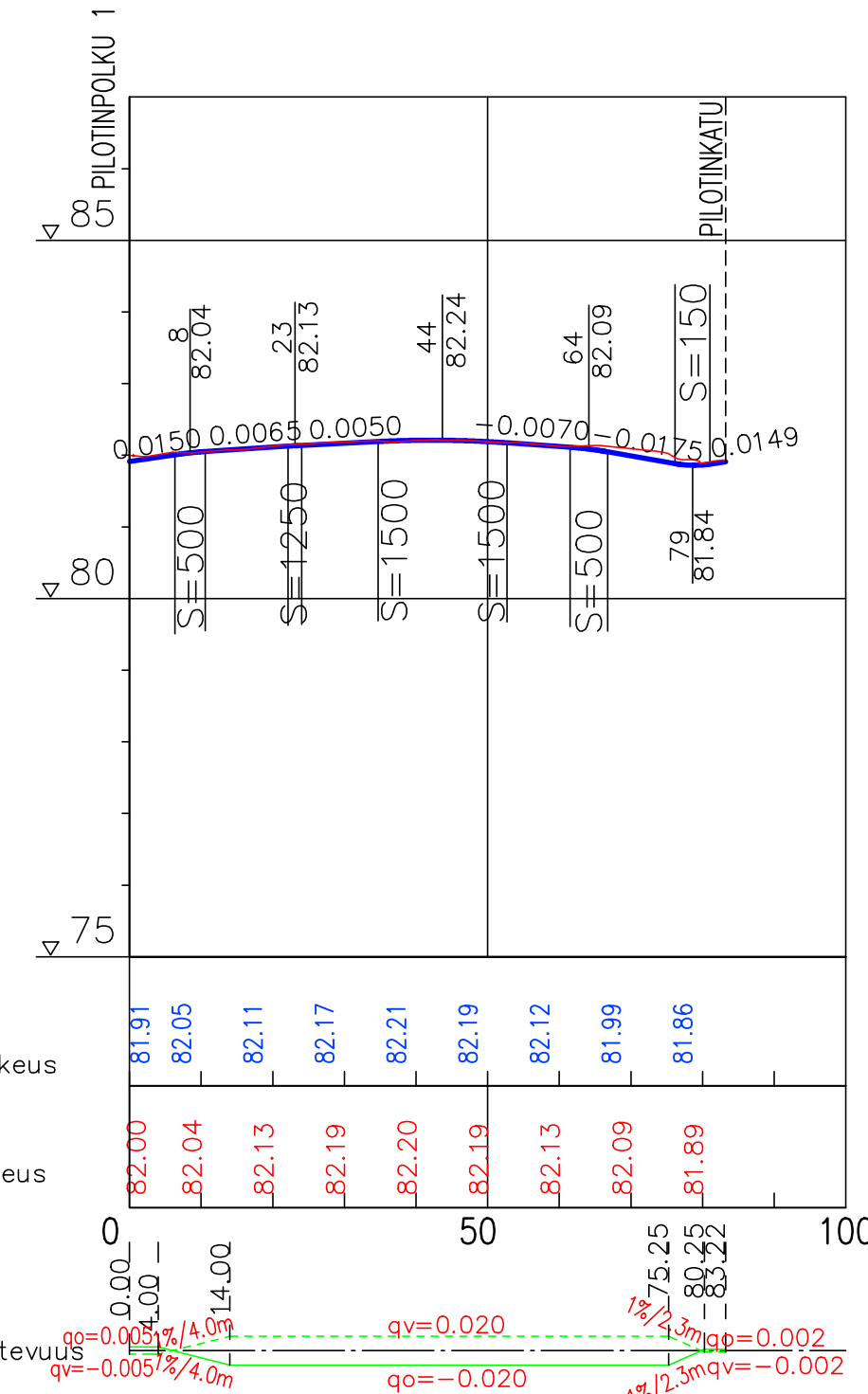


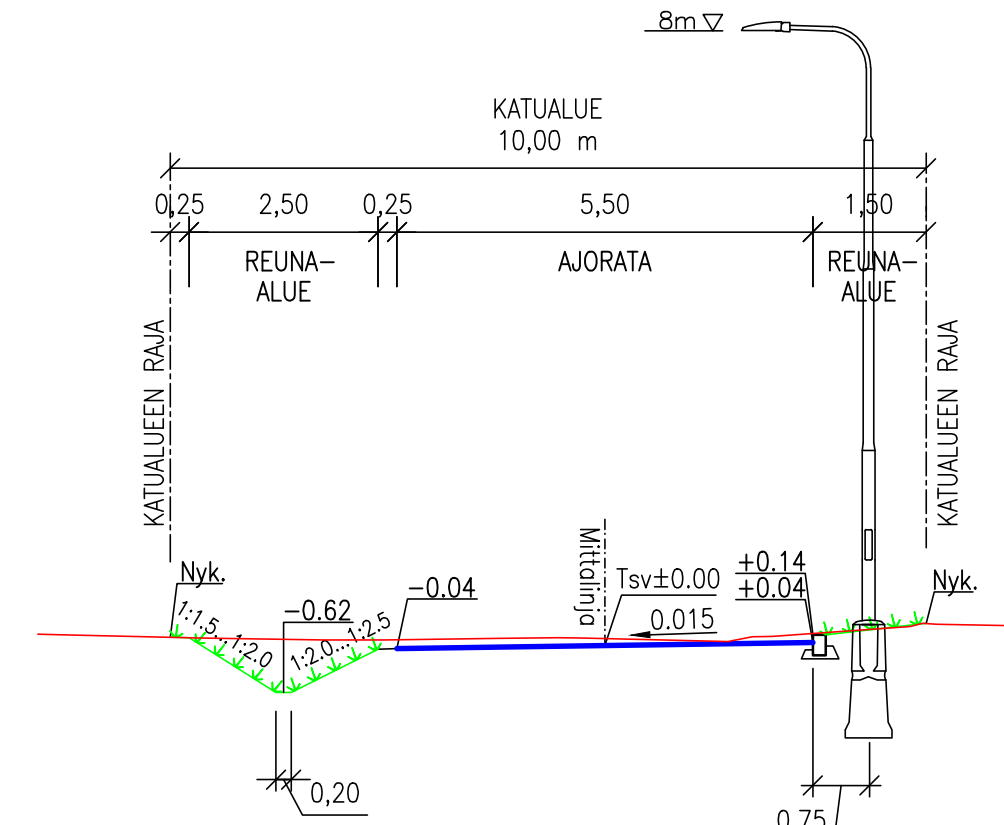
Pilotinpolku1 (Väli: Pilotinkatu–Pilotinpuisto)



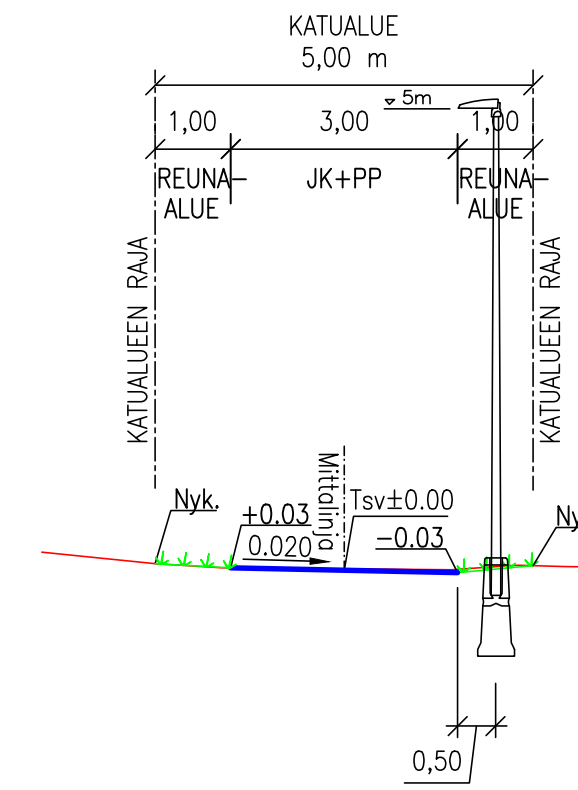
Pilotinpolku2 (Väli: Pilotinpuisto–Pilotinkatu)



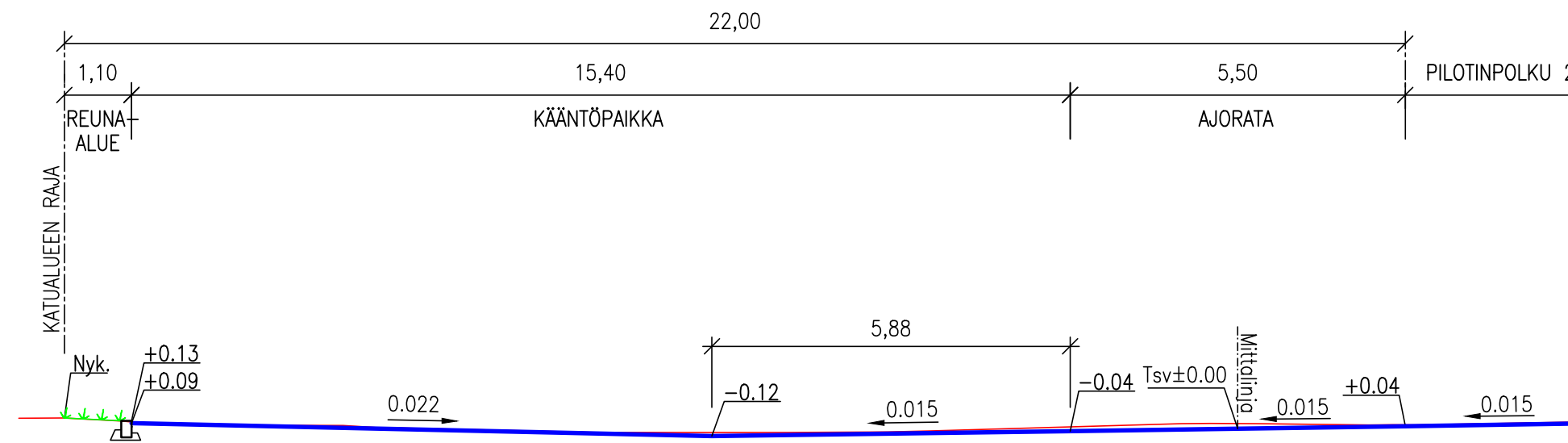
PILOTIPOLKU 1  
Piv. 15–75



PILOTIPOLKU 2  
Piv. 0–83



PILOTIPOLKU 1  
Pi. 97



Tässä suunnitelmassa on käytetty ETRS–GK24/N2000 taso- ja korkeuskoordinaatistoa

**TAMPEREEN KAUPUNKI**  
KAUPUNKIYMPÄRISTÖN PALVELUALUE

Kaupunkiympäristön  
rakennuttaminen ja ylläpito

**PILOTIPOLKU**  
HÄRMÄLÄ

KATUSUUNNITELMA  
Pituusleikkaukset 1:1000/1:100  
Tyypipoikkileikkaukset 1:100

Ylan päätös:  
Suunnittelupäällikön päätös:  
/ §

Muutos	
Tark.	
Hyv.	
Pvm.	1.3.2021
Korvaa piir.n:o	
Ark.n:o	

**SITOWISE**

Piirt. MIKKO VOIPIO  
Suunn. SAMU UUSIMAA  
Tark. TAINA KUPARINEN

Piir.n:o 1/21384/2